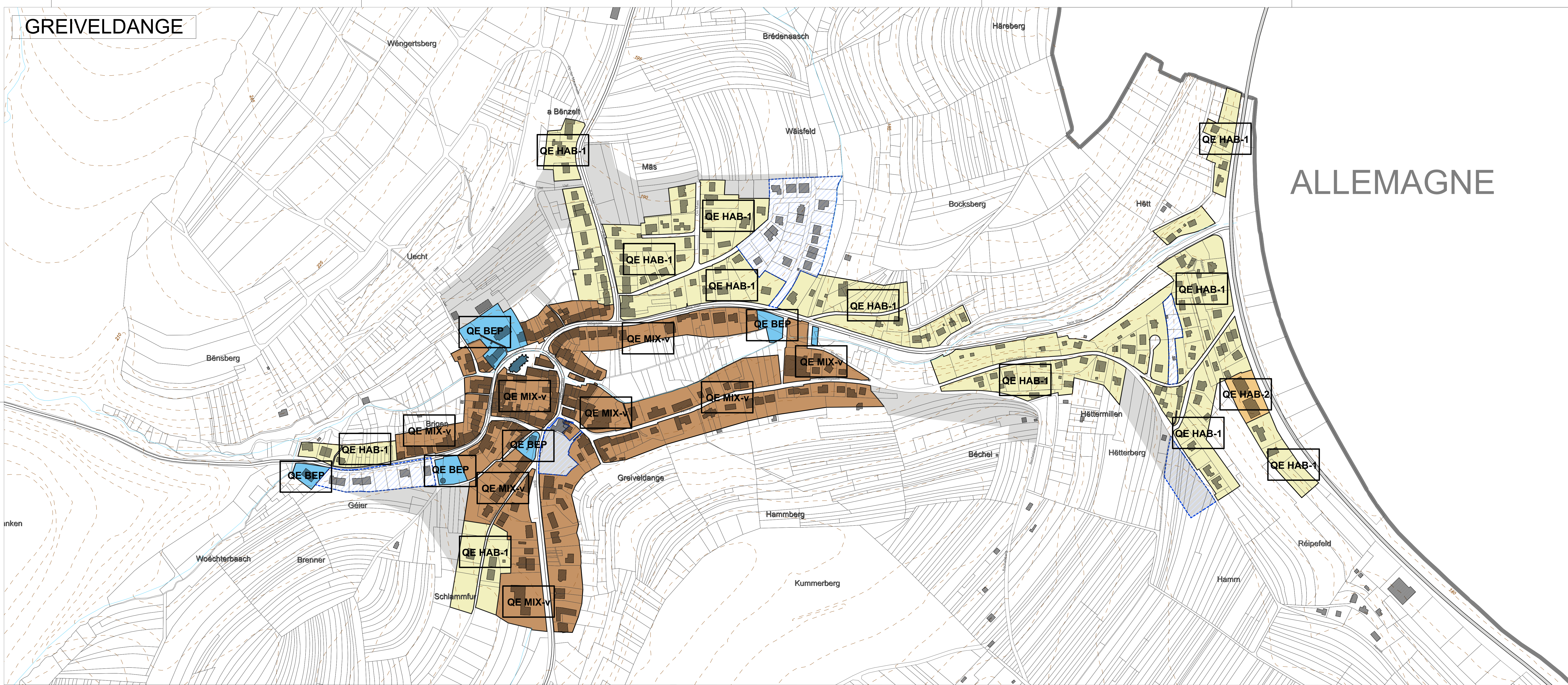
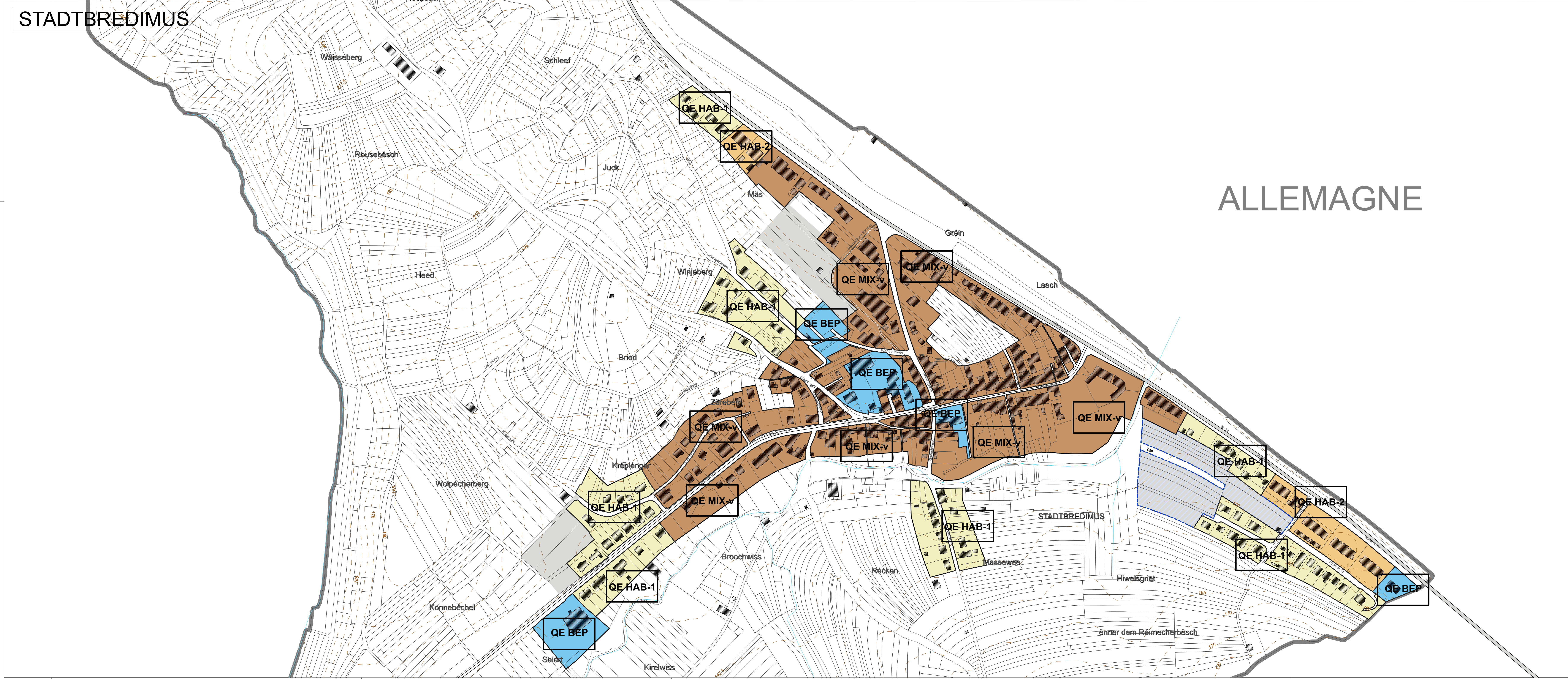











GREIVELDANGE





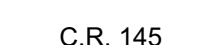

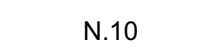






STADTBREDIMUS



LÉGENDE

-  Délimitation de la modification partielle du PAP
-  Parcelle cadastrale / immeuble (PCN 2018)
- PAP "QUARTIERS EXISTANTS"**
-  Quartier existant "HAB-1"
-  Quartier existant "HAB-2"
-  Quartier existant "MIX-v"
-  Quartier existant "BEP"
- AUTRES ZONES - À TITRE INDICATIF**
-  Zone soumise à un plan d'aménagement particulier "nouveau quartier"
-  Zone soumise à un PAP approuvé
-  Zone destinée à rester libre


À titre indicatif

-  Bâtiments ajoutés (Aruba)
-  Limite communale de Stadtbredimus (BD-L-TC 2008)
-  C.R. 145
-  Chemins repris (BD-L-TC 2008)
-  N.10
-  Route nationale (BD-L-TC 2008)
-  Voiries ajoutées (Aruba)
-  Cours d'eau (BD-L-TC 2025)
-  Cours d'eau enterré / canalisé
-  250m
-  Courbes de niveau (BD-L-TC 2025)

66C/006/2025	13.02.2026	Modification partielle "N. Gammegebiet"
RÉFÉRENCE	DATE APPRO.	VERSION COORDONNÉE

Acte de la Cellule d'évaluation du 03.07.2019 (1583796C)
 Vote du Conseil communal du 05.11.2019
 Approbation du PAS par le ministre ayant l'aménagement communal et le développement urbain dans ses attributions du 17.03.2020 (1523766C)


MAITRE D'OUVRAGE



PLAN D'AMÉNAGEMENT PARTICULIER "QUARTIERS EXISTANTS"

PLAN DE LOCALISATION

Version coordonnée du 24.03.2026



14 rue Vaden
L-280 Luxembourg
Tel: 20 10 46
E-mail: info@4urba.lu
www.4urba.lu

PLAN:	1	DESSIN:	JC / JJ
DATE:	24.03.2026	CONTRÔLE:	TE
ECHELLE:	1:2500	FORMAT:	A0

