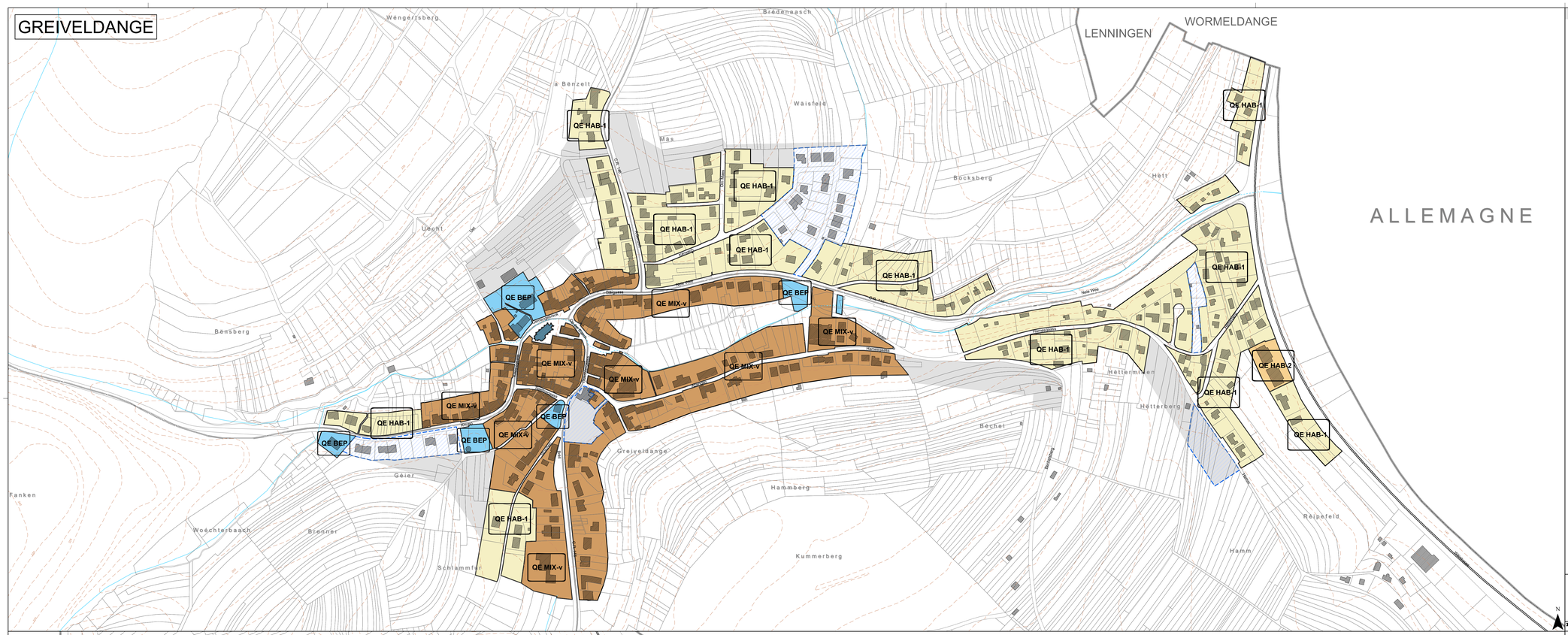

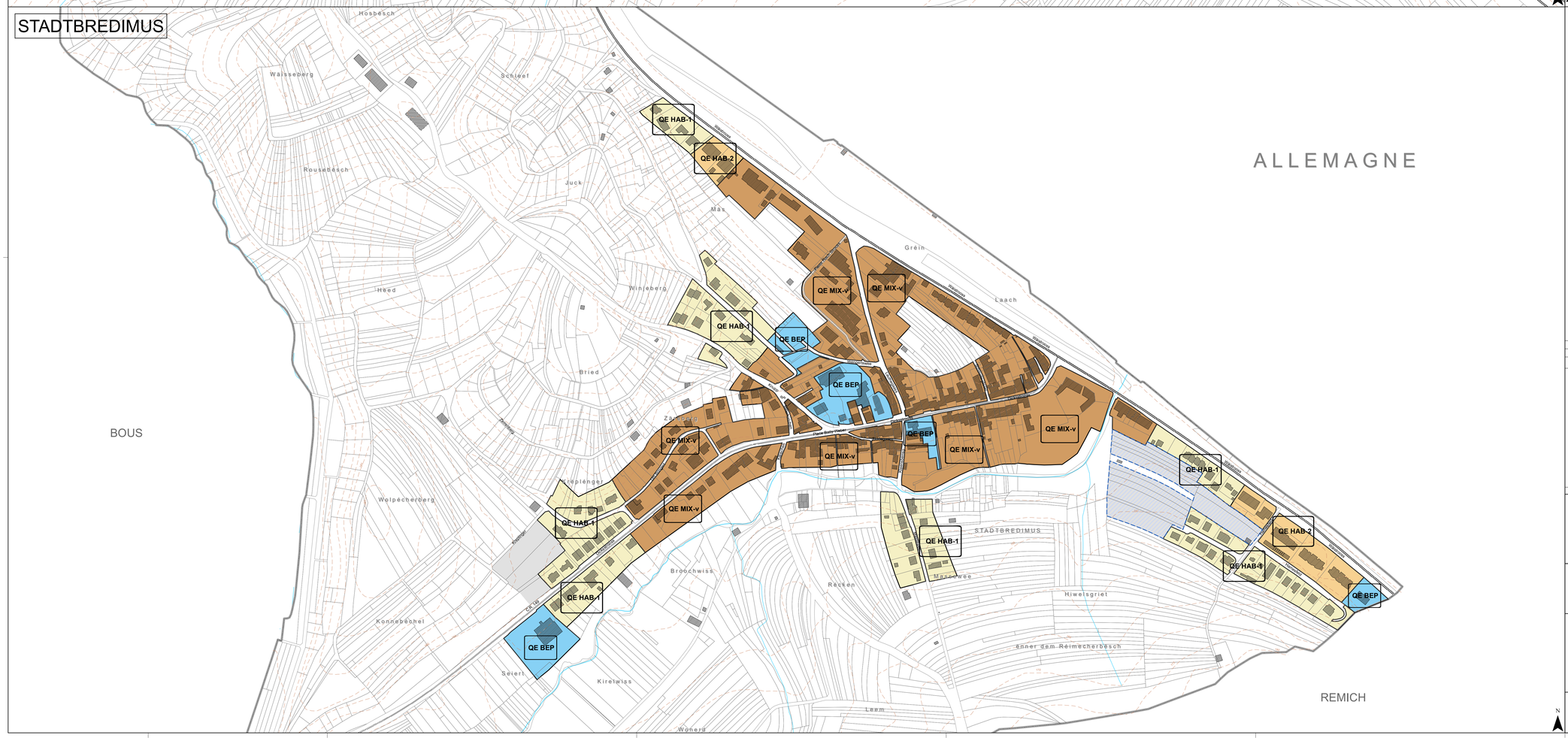

LÉGENDE

Parcelle cadastrale / immeuble (PCN 2018)

PAP "QUARTIERS EXISTANTS"

- Quartier existant "HAB-1"
- Quartier existant "HAB-2"
- Quartier existant "MIX-v"
- Quartier existant "BEP"

AUTRES ZONES - À titre indicatif

- Zone soumise à un plan d'aménagement particulier "nouveau quartier"
- Zone soumise à un PAP approuvé
- Zone destinée à rester libre

À titre indicatif

- Bâtiments ajoutés (ECAU)
- Limite communale de Stadtbredimus (BDL-TC 2006)
- Courbes de niveau (BD-L-TC 2006)
- Chemins repris (BD-L-TC 2006)
- Route nationale (BD-L-TC 2006)
- Voies ajoutées (ECAU)
- Cours d'eau et ruisseaux (BD-L-TC 2006)
- Cours d'eau enterré/canalisé (BD-L-TC 2006)

PCN - ORIGINE ACT - DROITS RÉSERVÉS À L'ETAT DU GRAND DUCHÉ DE LUXEMBOURG (2018) © COPIE ET REPRODUCTION INTERDITES ®
BDL-TC - ORIGINE ACT - DROITS RÉSERVÉS À L'ETAT DU GRAND DUCHÉ DE LUXEMBOURG (2006) © COPIE ET REPRODUCTION INTERDITES ®

AVIS DE LA CELLULE D'ÉVALUATION	DATE : 03.07.2019	REF : 18537/66C
VOTE DU CONSEIL COMMUNAL	DATE : 05.11.2019	
APPROBATION DU MINISTRE AYANT L'AMÉNAGEMENT COMMUNAL ET LE DÉVELOPPEMENT URBAIN DANS SES ATTRIBUTIONS	DATE : 17.09.2020	REF : 18537/66C

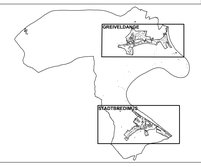

COMMUNE DE STADTBREDIMUS

PLAN D'AMÉNAGEMENT PARTICULIER "QUARTIERS EXISTANTS"

MAITRE D'OUVRAGE

Administration communale de Stadtbredimus

OBJET

PAP-QE
Plan de localisation

Localités de Stadtbredimus et Greiveldange

ECAU — ETUDES ET CONSEILS EN AMÉNAGEMENT ET URBANISME

bEST — INGÉNIEURS-CONSEILS

DATE	30.10.2020
DESSIN	E. Grosse
CONTRÔLE	T. Eyraud
ÉCHELLE	1/2 500 (A0)
N° PLAN	STBR-PAPQE